



















	hranice parcely katastru nemovitostí
	slučovka čára
	hranice katastrálního území
	hranice dražního pozemku – SŽ, s.o.
	hranice dražního pozemku – SŽ, s.o.
	predpokládaná změna průběhu vlastnické hranice
	hranice dražního pozemku – ČD, a.s.
	hranice dražní parcely – SŽ, s.o.
	osa koleje
	pozemek SŽ, s.o.,
	pozemek (část pozemku) SŽ, s.o.
	dotčený stavbou
	pozemek (část pozemku) ČD, a.s.
	dotčený stavbou
	dočasný zabor
	dočasný zbor
	dočasný zbor s následným věcným břemenem
	trvalý zabor
	trvalý zabor
	číslo pozemku
	číslo trvalého zaboru

[illegible]
$$\begin{array}{r} 1171200 \\ + 591300 \\ \hline \end{array}$$